





# Regionalplan Donau-Wald

Rohstofflagerstätten von regionaler Bedeutung  
 Zeichnerisch erläuternde Darstellung zum Ziel B IV 1.6

- |  |               |   |            |
|--|---------------|---|------------|
|  | Spezialquarz  |  | Spezialton |
|  | Pegmatitquarz |  | Graphit    |

Quelle: Bayerisches Oberbergamt und Bayerisches Geologisches Landesamt



Kartengrundlage: Nutzung der Geobasisdaten der Bayerischen Vermessungsverwaltung  
 Geobasisdaten: © Bayerische Vermessungsverwaltung, 2010